

УКАЗ ПРЕЗИДЕНТА РЕСПУБЛИКИ БЕЛАРУСЬ

11 мая 2019 г. № 174

Об изменении Указа Президента Республики Беларусь

В целях уточнения градостроительных регламентов и границ некоторых функциональных зон г. Минска постановляю:

1. Внести изменение в генеральный план г. Минска, утвержденный Указом Президента Республики Беларусь от 23 апреля 2003 г. № 165 (приложение).
2. Настоящий Указ вступает в силу со дня его подписания.

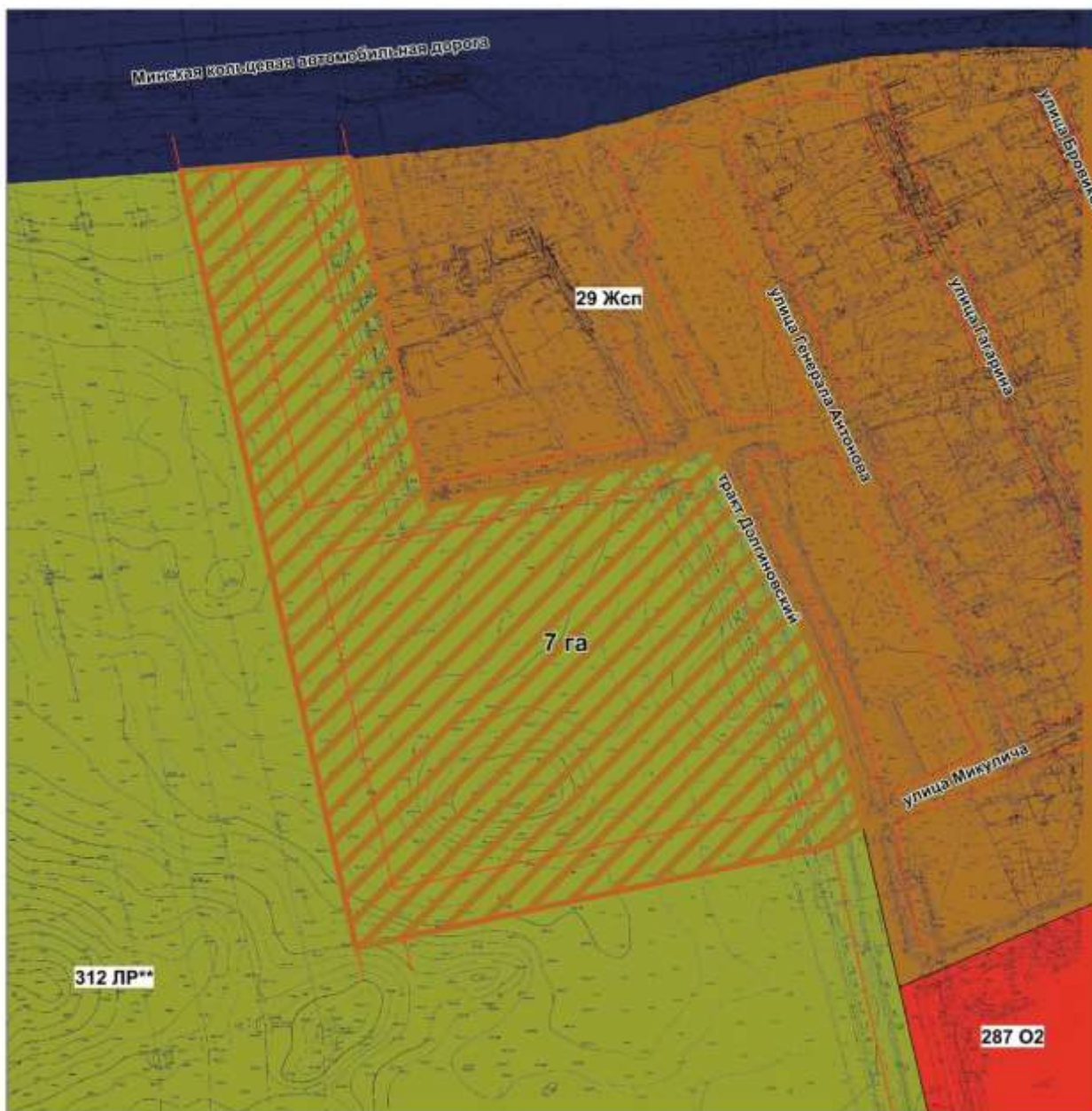
Президент Республики Беларусь

А.Лукашенко

Приложение
к Указу Президента
Республики Беларусь
11.05.2019 № 174


Изменение, вносимое в генеральный план г. Минска

Изменить границу ландшафтно-рекреационной зоны (тип зоны – ЛР**, общий код по зонам г. Минска – 312), исключив из ее состава земельный участок площадью 7 га. Включить этот земельный участок в состав зоны пространственно смешанной жилой застройки многоквартирного и усадебного типа (тип зоны – Жсп, общий код по зонам г. Минска – 29) в границах согласно фрагменту генерального плана г. Минска (прилагается).






Фрагмент генерального плана г.Минска

Изменение, вносимое в генеральный план г.Минска

-  – участок, исключаемый из ландшафтно-рекреационной зоны 312 ЛР** и включаемый в состав зоны пространственно смешанной жилой застройки многоквартирного и усадебного типа 29 Жсп. Площадь участка – 7 га

Условные обозначения:

-  – зона ландшафтно-рекреационных сельскохозяйственных территорий, резервируемых для перспективного развития города. Площадь зоны до исключения – 625 га, площадь зоны после исключения – 618 га
-  – зона пространственно смешанной жилой застройки многоквартирного и усадебного типа. Площадь зоны до включения – 119 га, площадь зоны после включения – 126 га
-  – красные линии улиц